



**ROAD BOOK**  
**9a Sortida de descapotables**



**MAS DE LA SALA**  
PLA DE BAGES \_\_\_\_\_  
antic HOSTAL DEL CAMP

**PROGRAMA:**



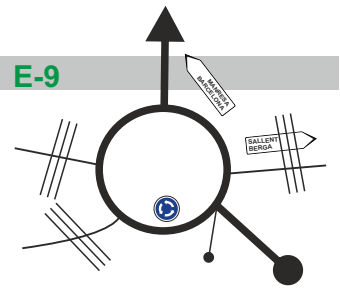

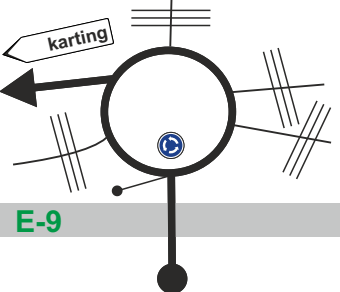
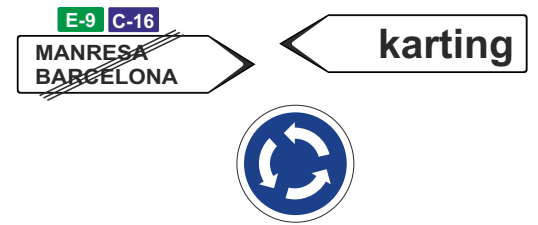
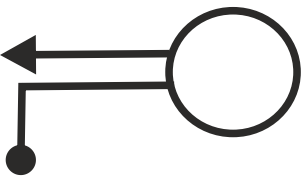

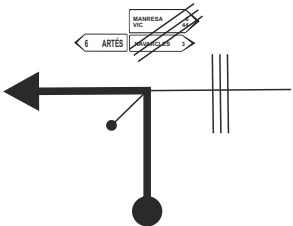
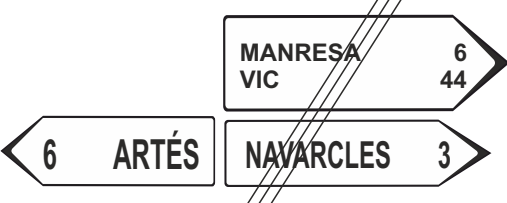
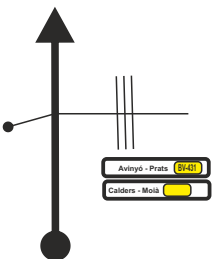
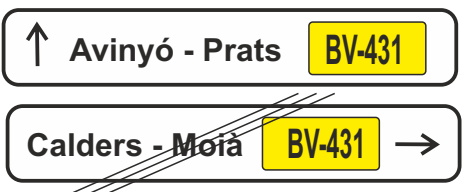
10:00 h. Ens trobem al Mas de la Sala. Situat a la carretera C-16, just a l'en trada que dóna accés al polígon industrial logístic els Plans de la Sala (sortida 59) de Sallent.

10:30 h. Sortida per carreteres secundàries i poc transitades, (Bages i Berguedà)

14.30 h. Dinar al Mas de la Sala .



--	--	--	--

TOTAL	PARCIAL	DIRECCIÓ	INFORMACIÓ	REGRESIÓ
00	00	<div data-bbox="337 212 392 257">1</div> 	 <p>Ctra. C-16, sortida 59, Plans de La Sala 08650 Sallent (Barcelona) GPS: Latitud: 41,79° Longitud: 1,893° t. 938 370 877</p>	110,82
0,35	0,35	<div data-bbox="337 537 392 582">2</div> 		110,47
0,46	0,11	<div data-bbox="337 862 392 907">3</div> 	<p>Lateral E-9</p> 	110,36
2,86	2,40	<div data-bbox="337 1187 392 1232">4</div> 	<p>BV-4511</p> 	107,96
5,06	2,20	<div data-bbox="337 1512 392 1556">5</div> 	<p>BV-4512</p> 	105,76
10,66	5,60	<div data-bbox="337 1836 392 1881">6</div> 	<p>BV-431</p>  <p>TRAVESSAR ARTÉS DIRECCIÓ AVINYÓ</p>	100,16

--	--	--	--

TOTAL	PARCIAL		DIRECCIÓ	INFORMACIÓ	REGRESIÓ
18,36	7,70	7		<b>BV-431</b>    Traversar el pobla direcció Prats	92,46
30,06	11,70	8		<b>BV-433</b>   En arriba a Sant Feliu de Sasserra gira a la dreta direcció Oristà - Vic	80,76
34,76	4,70	9		<b>BV-433</b>  ORISTÀ C-670 L'ESTANY BV-433 St. BARTOMEU DEL GRAU C-25 Manresa vic	76,06
43,06	8,30	10		<b>C-62</b>   	67,76
43,86	0,80	11		<b>B-433</b>  	66,96
48,96	5,10	12		<b>BV-4601</b> Camí de les Ferreres, 617 08503 Sant Bartomeu del Grau GPS 41.987100, 2.169702  GIRA A L'ESQUERRA DIRECCIÓ PERATITA PRATS DE LLUÇANÈS PER LA BV-4601	61,86



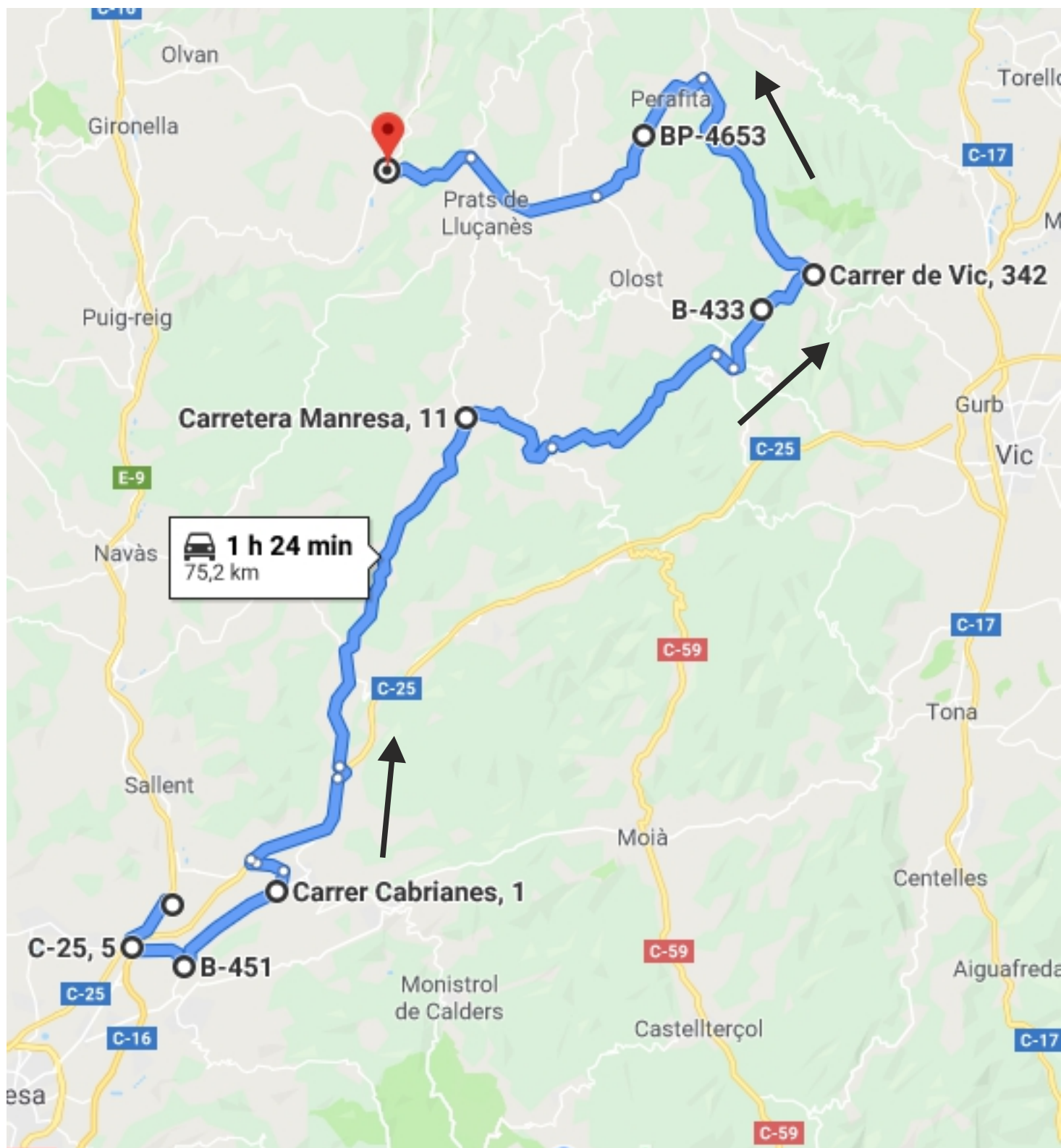
--	--	--	--

TOTAL	PARCIAL	DIRECCIÓ	INFORMACIÓ	REGRESIÓ
58,16	9,20	13 	BV-4653 	52,66
64,56	6,40	14 	C-62 	46,26
73,46	8,90	15 	C-62 	37,36
73,56	0,10	16 	BV-4406 	37,26
75,56	2,00	17 	CAMÍ RURAL 	35,26
79,86	4,30	18 	BV-4401 	30,96

--	--	--	--

TOTAL	PARCIAL	DIRECCIÓ	INFORMACIÓ	REGRESIÓ
96,86	17,00	<p>19</p>	<p>C-1411 z</p> <p>GIRA A L'ESQUERRA I CREUAR NAVÀS PER AGAFA LA C-16 E-9 DIRECCIÓ MANRESA</p>	13,96
98,58	1,70	<p>20</p>	<p>C-55</p>	12,26
98,72	0,16	<p>21</p>	<p>E-9</p>	12,10
110,62	11,9	<p>22</p>	<p>Ctra. C-16, sortida 59, Plans de La Sala 08650 Sallent (Barcelona) GPS: Latitud: 41,79° Longitud:1,898° T. 938 370 877</p>	00,20
110,82	0,20	<p>23</p>		00,00
		<p>24</p> <p><b>TELÈFONS HISTÒRICS</b></p> <p>Ferran Sibila 629 526 800 Jordi Jordana 699 130 255</p>		

# 1r Sector Mas de la Sala & Restaurant Sant Cristòfol (Sallent)



## 2n Sector Restaurant Sant Cristòfol & Mas de la Sala (Sallent)

